

































ŠIFRA	VRSTA DEJANSKE RABE (najmanjša površina zajema)
1100	Njiva(1000 m2)
1160	Hmeljišče (500 m2)
1180	Trajne rastline na njivskih površinah (1000 m2)
1190	Rastlinjak (25 m2)
1211	Vinograd (500 m2)
1212	Matičnjak (500 m2)
1221	Intenzivni sadovnjak (1000 m2)
1222	Ekstenzivni oziroma travniški sadovnjak (1000 m2)
1230	Oljčnik (500 m2)
1240	Ostali trajni nasadi (500 m2)
1300	Trajni travnik (1000 m2)
1321	Barjanski travnik (1000 m2)
1800	Kmetijsko zemljišče, poraslo z gozdnim drevjem (1000 m2)
1410	Kmetijsko zemljišče v zaraščanju (1000 m2)
1420	Plantaža gozdnega drevja (1000 m2)
1500	Drevesa in grmičevje (1000 m2)
1600	Neobdelano kmetijsko zemljišče (1000 m2)
2000	Gozd (2500 m2)
3000	Pozidano in sorodno zemljišče (25 m2)
4100	Barje (5000 m2)
4210	Trstičje (5000 m2)
4220	Ostalo zamočvirjeno zemljišče (5000 m2)
5000	Suho, odprto zemljišče s posebnim rastlinskim pokrovom (5000 m2)
6000	Odprto zemljišče brez ali z nepomembnim rastlinskim pokrovom (5000 m2)
7000	Voda (25 m2)

**LEGENDA:**  
 meja območja OPPN Šentvid - Miheličeva

**Dejanska raba tal (MKGP):**

	1100		1240		2000
	1160		1300		3000
	1180		1321		4100
	1190		1410		4210
	1211		1420		4220
	1212		1500		5000
	1221		1600		6000
	1222		1610		7000
	1230		1800		



Izdovalec:		Ipsum, okoljske investicije, d.o.o. Ljubljanska cesta 72 1230 Domžale t. 01 724 40 55 f. 01 724 40 54 info@ipsum.si www.ipsum.si	
			
Pripravljalac:		 MESTNA OBČINA LJUBLJANA Mestni trg 1 1000 Ljubljana	
Vrsta dokumenta:			
Okoljsko poročilo za območje OPPN za 400 Šentvid Miheličeva (Mestna občina Ljubljana)			
Vodja naloge:		Vsebina risbe:	
Ivo Kejžar, univ. dipl. inž. kem., IZS T-0582			
Kordinator:		Prikaz dejanske rabe tal	
Aleksander Jenko, univ. dipl. inž. gozd.			
Št. projekta:		Merilo:	
487/25		1 : 2.000	
Datum:		Risba št.:	
maj 2025		G.4	